
















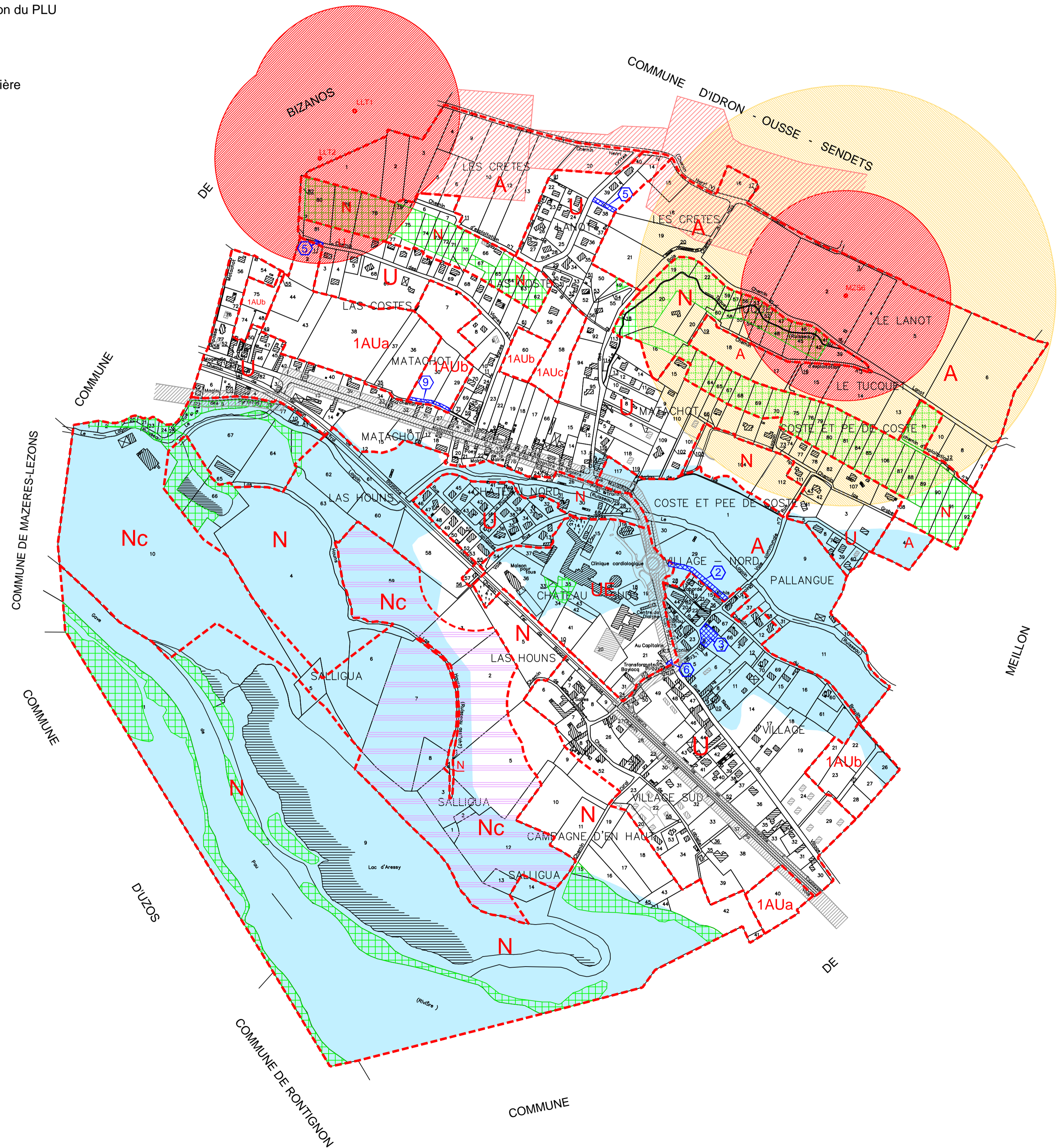


-  Espaces boisés classés
-  Zone inondable du PPRI
-  Secteur de mise en valeur de la richesse naturelle du sol et du sous-sol
-  Zone de danger liée aux canalisations de transport de matières dangereuses
-  Contraintes liées à la présence de puits de gaz
-  Zone A : Zone non aedificandi
-  Zone B : Urbanisation contrôlée
-  Zone non aedificandi liée aux servitudes concernant les hydrocarbures liquides ou liquéfiés sous pression

-  Zone urbaine
-  Zone d'équipements d'intérêt général
-  Zone à urbaniser avec une opération d'aménagement d'ensemble
-  Zone à urbaniser au fur et à mesure de la réalisation des équipements
-  Zone à urbaniser après modification ou révision du PLU
-  Zone de richesses agricoles
-  Zone naturelle
-  Zone naturelle autorisant l'exploitation de carrière
-  Emplacement réservé avec numéro d'ordre

Liste des emplacements réservés		
N°	Destination	Bénéficiaire
	Création de voirie (nouveau)	Commune
	Élargissement voirie et stationnement école (nouveau)	Commune
	Aménagement de voie	Commune
	Sortie chemin Lasbielle (nouveau)	Commune
	Élargissement de voie (nouveau)	Commune



Indice	Objet de la modification	N. Plan	N. Affaire	Date	Visa réalisation	Visa contrôle
B	Corrections suite à réunion	1	8 32 0204	25/11/2015	RPY	PGC
A	Plan initial	1	8 32 0204	30/05/2013	GDY	PGC

DEPARTEMENT DES PYRENEES-ATLANTIQUES  
COMMUNE D'ARESSY

# Plan Local d'Urbanisme

Pièce 5 – DOCUMENT GRAPHIQUE  
DU REGLEMENT

Échelle : 1 / 5 000

PLU approuvé le 01 Juillet 2009  
Révision simplifiée du PLU approuvée le 09 Mai 2012  
Modification n° 1 du PLU approuvée le 02 Avril 2014  
Modification n° 2 du PLU approuvée le 15 Décembre 2016  
Modification simplifiée n° 1 du PLU approuvée le 21 Septembre 2017

8 32 0257



Artelia Eau et Environnement  
Hélioparc 2, avenue Pierre Angot - 64003 PAU cedex 09  
Tél : +33 (0) 5 59 84 23 50 - Fax : +33 (0) 5 59 84 30 24 - www.arteliagroup.com  
Artelid, union de Coteba et Sogreah